






**Teckenförklaring**

-  Huvudtunnel
-  Arbetstunnel
-  Påverkansområde
-  Grundvattenmagasin
-  Möjliga ytor för infiltration

**Nya Östbergatunneln  
Bilaga G3 -  
Skyddsinfiltration**

© Open Stockholm, Lantmäteriet  
Datum: 2020-03-19  
A3, Skala: 1:7,500  
Koordinatsystem: SWEREF 99 18 00



**WSP** WSP Sverige  
Avdelning Mark och Vatten