




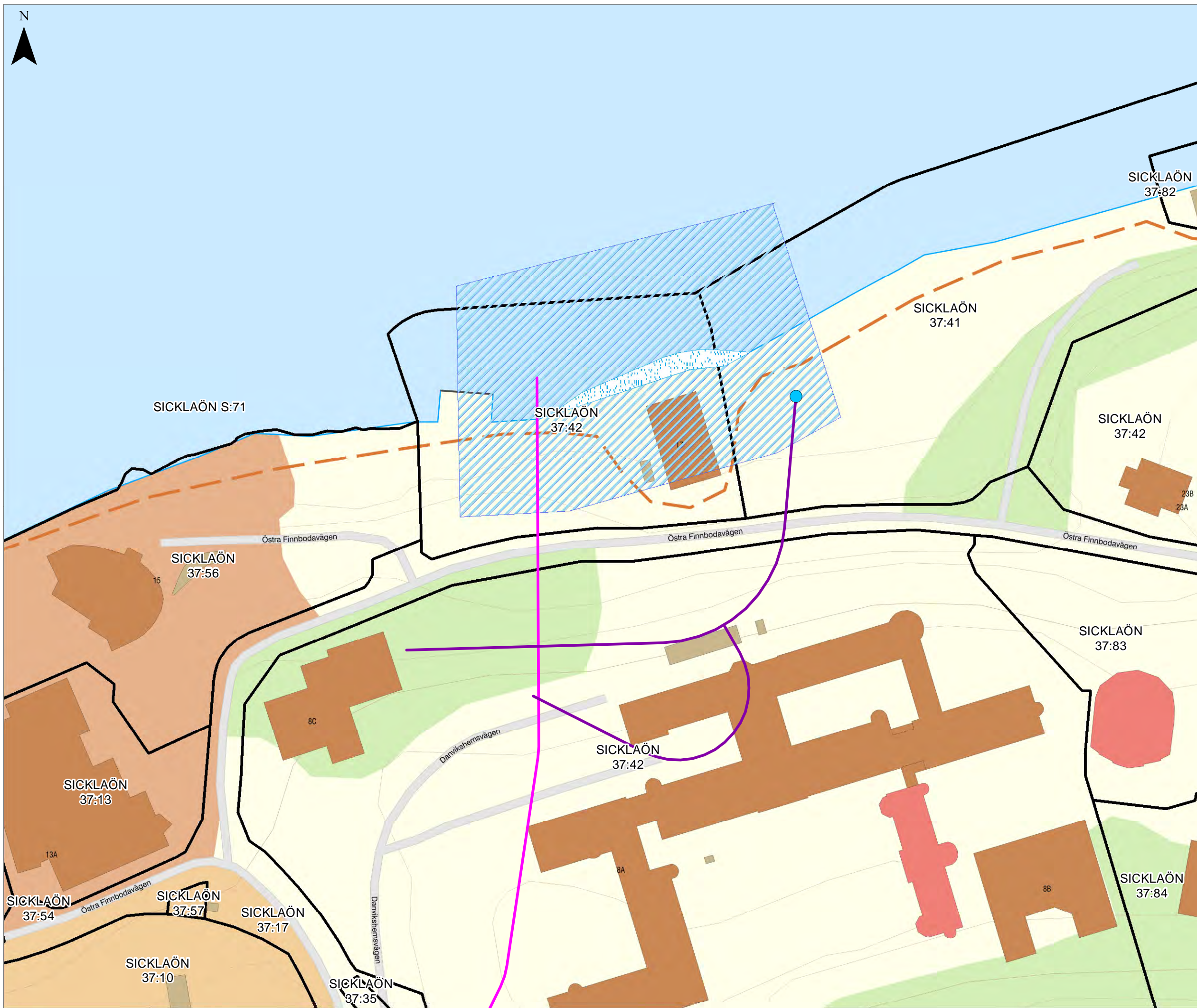
## Teckenförklaring

- Huvudtunnel
- Arbetstunnel
- Bortledningspunkt






## Nya Östbergatunneln Bilaga 1 - Punkter för bortledning av grundvatten och yta för arbete i vatten

© Open Stockholm, Lantmäteriet  
 Datum: 2020-03-19  
 A3, Skala: 1:2,000  
 Koordinatsystem: SWEREF 99 18 00





### Teckenförklaring

-  Huvudtunnel
-  Arbetstunnel
-  Bortledningspunkt
-  Arbetsområde utlopp och breddning
-  Ungefärlig breddning av strandlinje

### Nya Östbergatunneln Bilaga 1 - Punkter för bortledning av grundvatten och yta för arbete i vatten

© Open Stockholm, Lantmäteriet  
Datum: 2020-03-19  
A3, Skala: 1:1,000  
Koordinatsystem: SWEREF 99 18 00

