

Stockholm Vatten

Stockholms framtida avloppsrening

Områden för kontroll av provisoriska föreskrifter

Bilaga J

Bifogade kartbilagor redovisar kontrollområden för de provisoriska föreskrifterna.

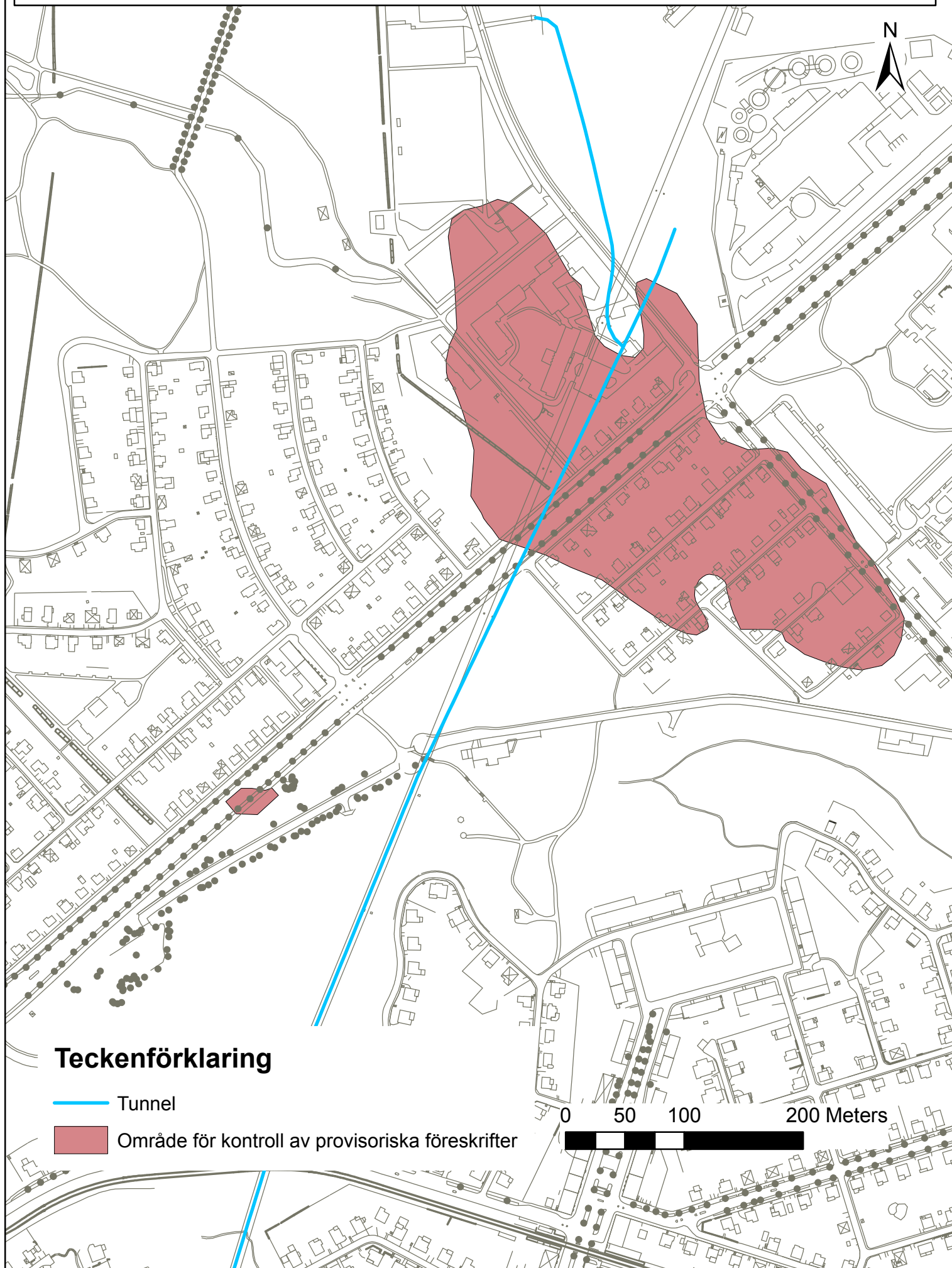
Bilagan är uppdelad i fem delar:

- J1: Åkeshov**
- J2: Ålstens Brygga**
- J3: Smedslätten**
- J4: Örnsberg**
- J5: Liljeholmen**



**Stockholm
2015-06-30**

Bilaga J1

Område för kontroll av provisoriska föreskrifter, Åkeshov



Teckenförklaring

-  Tunnel
-  Område för kontroll av provisoriska föreskrifter

0 50 100 200 Meters





Bilaga J2

Område för kontroll av provisoriska föreskrifter, Ålstens brygga



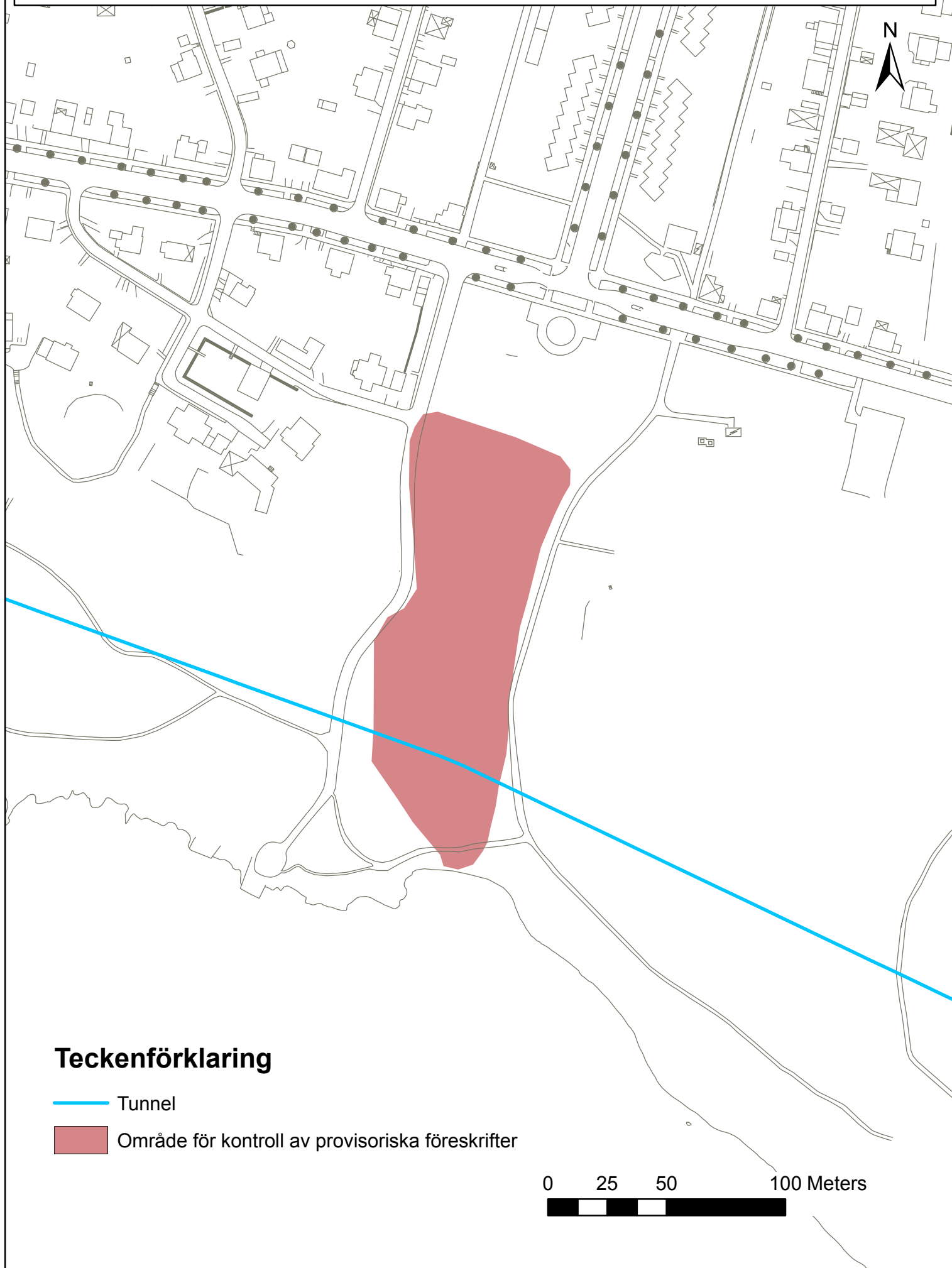
Teckenförklaring

-  Tunnel
-  Område för kontroll av provisoriska föreskrifter





Bilaga J3

Område för kontroll av provisoriska föreskrifter, Smedslätten



Teckenförklaring

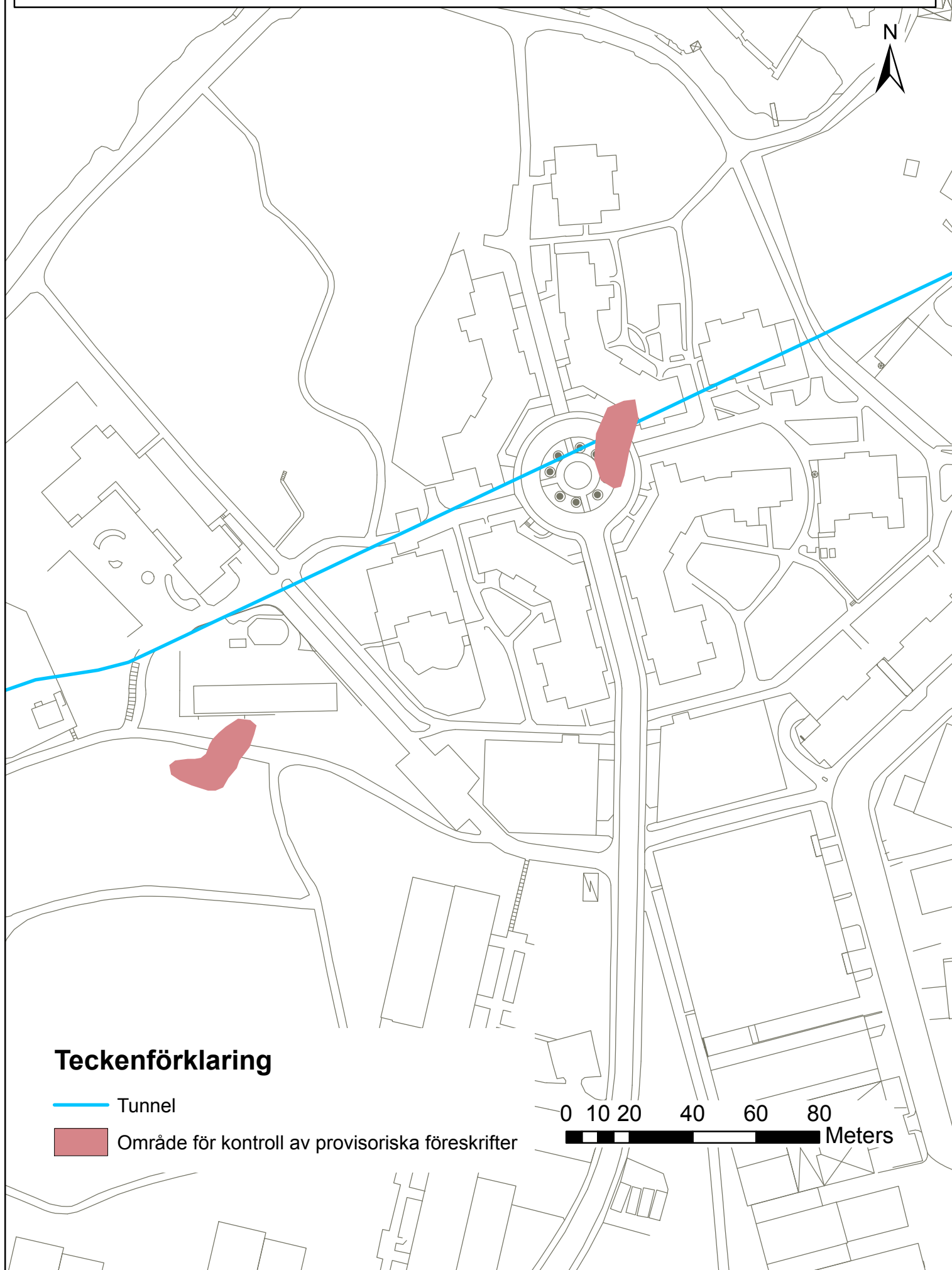
-  Tunnel
-  Område för kontroll av provisoriska föreskrifter

0 25 50 100 Meters




Bilaga J4

Område för kontroll av provisoriska föreskrifter, Örnberg



Teckenförklaring

 Tunnel

 Område för kontroll av provisoriska föreskrifter

0 10 20 40 60 80 Meters

Bilaga J5

Område för kontroll av provisoriska föreskrifter, Liljeholmen

